




PORTO TURISTICO

PROGETTO PRELIMINARE



- ☐ A RELAZIONE ILLUSTRATIVA
 - ☐ a1 Descrizione generale dell'intervento
 - ☐ a2 Il contesto di riferimento
 - ☐ a3 Il sistema nautico
 - ☐ a4 Gli immobili da utilizzare
 - ☐ a5 Indirizzi per la redazione del progetto definitivo - cronoprogramma
- ☐ B RELAZIONE TECNICA
 - ☐ b1 studi specialistici: climatologico - anemologico - idraulico marittimo
 - ☐ b2 edilizia di banchina e urbanizzazioni
- ☐ C STUDIO DI PREFATTIBILITÀ AMBIENTALE
- ☐ D STUDI GEOLOGICI PRELIMINARI
- ☐ E PLANIMETRIE E SCHEMI GRAFICI
- ☐ F INDICAZIONI E DISPOSIZIONI PER LA STESURA DEI PIANI DI SICUREZZA
- ☐ G CALCOLO SOMMARIO DELLA SPESA
- ☒ H RILIEVO FOTOGRAFICO E FOTOSIMULAZIONI

COMUNE DI SANTO STEFANO DI CAMASTRA
Provincia di Messina

Copia Conforme

all'originale adottato/approvato con la delibera di c.c.
n° 03 del 24-01-09 e allegato e parte integrante dell'atto.
S. Stefano di Camastra, li 30-03-2009

Il Segretario Generale

Dott. Andrea GAGLIO

CONSULENZA

Ing. Prof. G. MALLANDRINO

STUDI GEOLOGICI

Geol. M. GERBINO



PROGETTISTA

Arch. F. LA MONICA

Santo Stefano di Camastra, 08/05/2007

R.U.P.

Geom. D. DI MAURO



Visto

IL SINDACO

VISTA AEREA

Vista Aerea - Scorcio da levante dell'abitato e della costa



1

VISTA AEREA

VISTA Aerea - Scorcio da levante dell'abitato e della costa



2

FOTOSIMULAZIONE

Particolare-



51

FOTOSIMULAZIONE



52

VISTA AEREA

Vista Aerea - Scorcio da Sud-Ovest dell'abitato



5

VISTA AEREA

VISTA Aerea - Scorcio da ponente dell'abitato e della costa



6

FOTOSIMULAZIONE

Particolare-



47

FOTOSIMULAZIONE

Particolare-



48

VISTA AEREA

Vista Aerea - Scorcio da sud dell'abitato



9

VISTA AEREA

VISTA Aerea - Scorcio da sud dell'abitato



10

FOTOSIMULAZIONE


Particolare-



43

FOTOSIMULAZIONE

Particolare-



44

VISTA AEREA

Vista Aerea - Scorcio da levante dell'abitato



13

VISTA AEREA

VISTA Aerea - Scorcio della zona portuale



14

AREE DA ESPRORIARE

Particolare-



AREE DA ESPROPRIARE

Particolare-



39

VISTA DELLA SITUAZIONE ATTUALE

Particolare-



VISTA DELLA SITUAZIONE ATTUALE

Particolare-



17

18

AREE DA ESPRORIARE

Particolare-



35

AREE DA ESPROPRIARE

Particolare-



36

VISTA DELLA SITUAZIONE ATTUALE


Particolare-



21

VISTA DELLA SITUAZIONE ATTUALE

Particolare-



22

VISTA DELLA SITUAZIONE ATTUALE

Particolare-



31

VISTA DELLA SITUAZIONE ATTUALE

Particolare-



32

VISTA DELLA SITUAZIONE ATTUALE

Particolare- la strada di accesso



25

VISTA DELLA SITUAZIONE ATTUALE

Particolare-



26

VISTA DELLA SITUAZIONE ATTUALE


Particolare-



27

VISTA DELLA SITUAZIONE ATTUALE

Particolare-



28

VISTA DELLA SITUAZIONE ATTUALE

Particolare-



29

VISTA DELLA SITUAZIONE ATTUALE

Particolare-



30

VISTA DELLA SITUAZIONE ATTUALE


Particolare-



23

VISTA DELLA SITUAZIONE ATTUALE

Particolare-



24

AREE DA ESPRORIARE

Particolare-



33

AREE DA ESPROPRIARE

Particolare-



34

VISTA DELLA SITUAZIONE ATTUALE

Particolare-



VISTA DELLA SITUAZIONE ATTUALE

Particolare-



19

AREE DA ESPRORIARE

Particolare-



AREE DA ESPROPRIARE

Particolare-



20

37

38

VISTA AEREA

Vista Aerea - Scorcio della zona portuale



15

VISTA AEREA

VISTA Aerea - Scorcio della zona portuale



16

AREE DA ESPRORIARE

Particolare-



41

AREE DA ESPROPRIARE

Particolare-



42

VISTA AEREA

Vista Aerea - Scorcio da levante dell'abitato



11

VISTA AEREA

VISTA Aerea - Scorcio da levante dell'abitato e della zona portuale



12

FOTOSIMULAZIONE

Particolare-



45

FOTOSIMULAZIONE

Particolare-



46

VISTA AEREA

Vista Aerea - Scorcio da ponente dell'abitato



7

VISTA AEREA

VISTA Aerea - Scorcio da sud dell'abitato



8

FOTOSIMULAZIONE

Particolare-



49

FOTOSIMULAZIONE

Particolare-



50

VISTA AEREA

Vista Aerea - Scorcio da Nord dell'abitato e della costa

3



VISTA AEREA

VISTA Aerea - Scorcio da Nord dell'abitato e della costa

4



FOTOSIMULAZIONE

Particolare-

53



FOTOSIMULAZIONE

Particolare-

54

